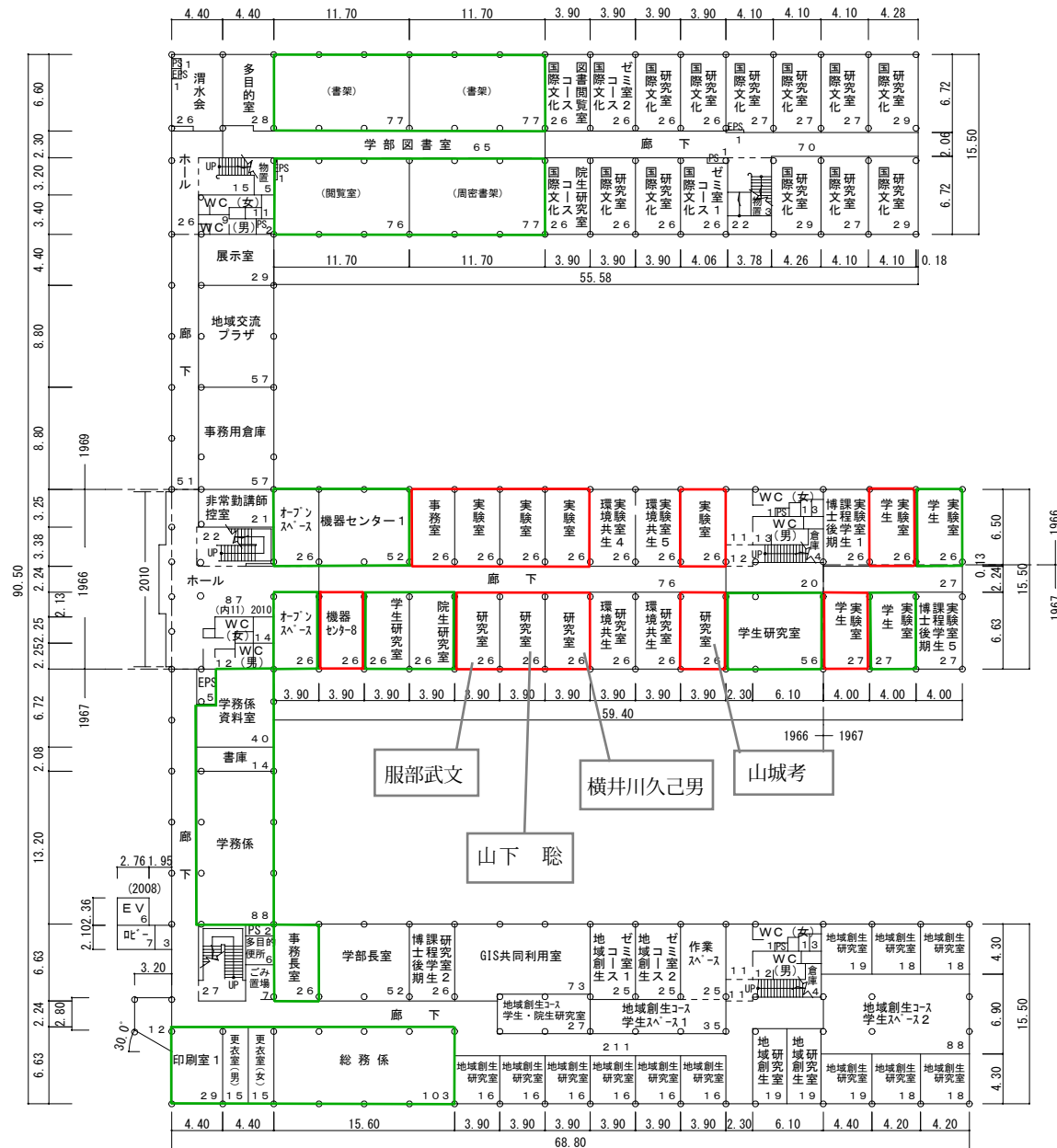


# 棟別平面図

学校番号	学校名	団地番号	団地名	棟番号
0344	徳島大学	005	南常三島団地	113



## 総合科学部1号館

1階平面図 S=1/600  
(3,547m<sup>2</sup>)

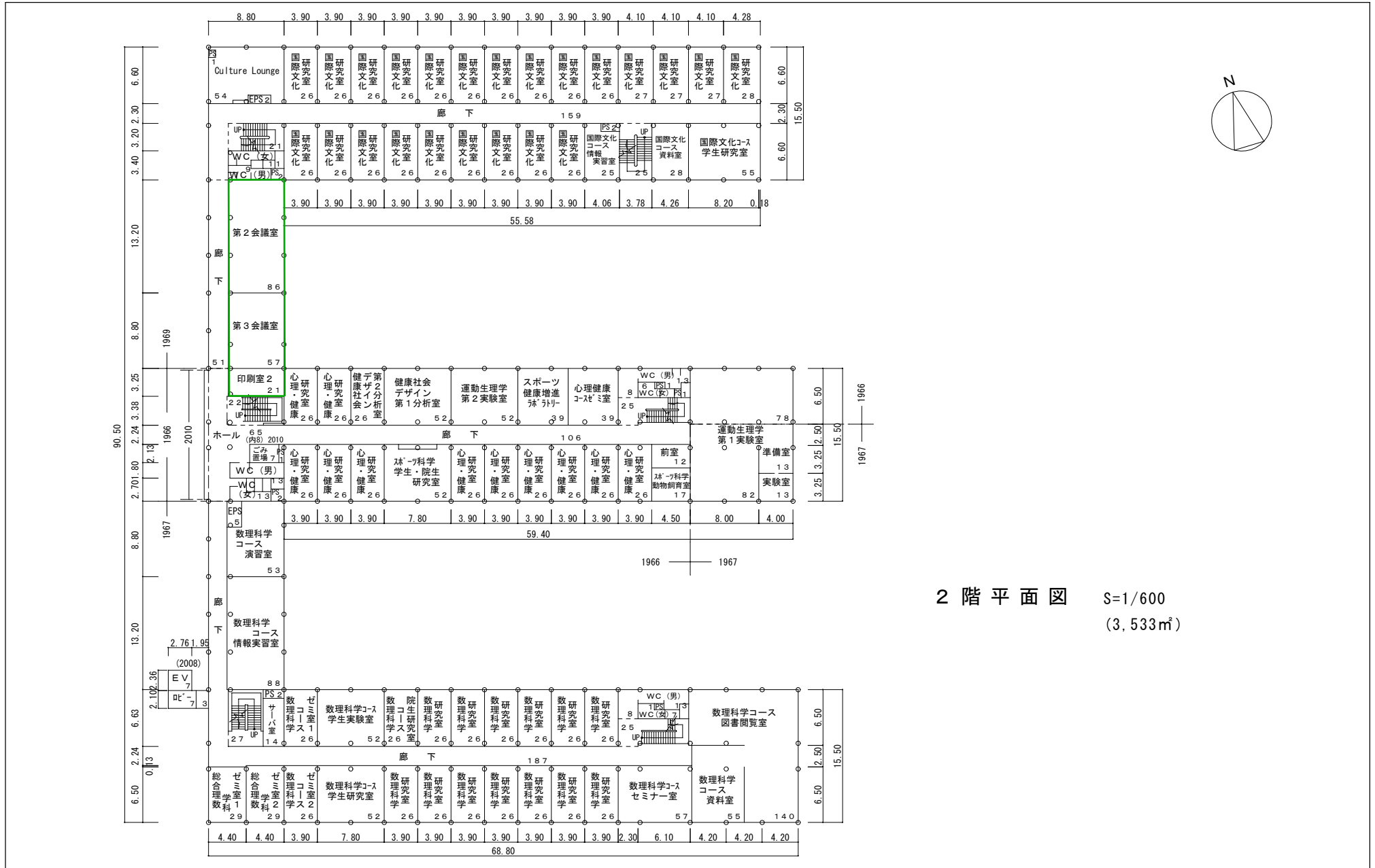
生物資源産業学部専用部分 (赤)  
生物資源産業学部共用部分 (緑)



服部武文  
山下 聡  
横井川久己男  
山城考

# 棟別平面図

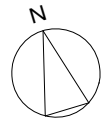
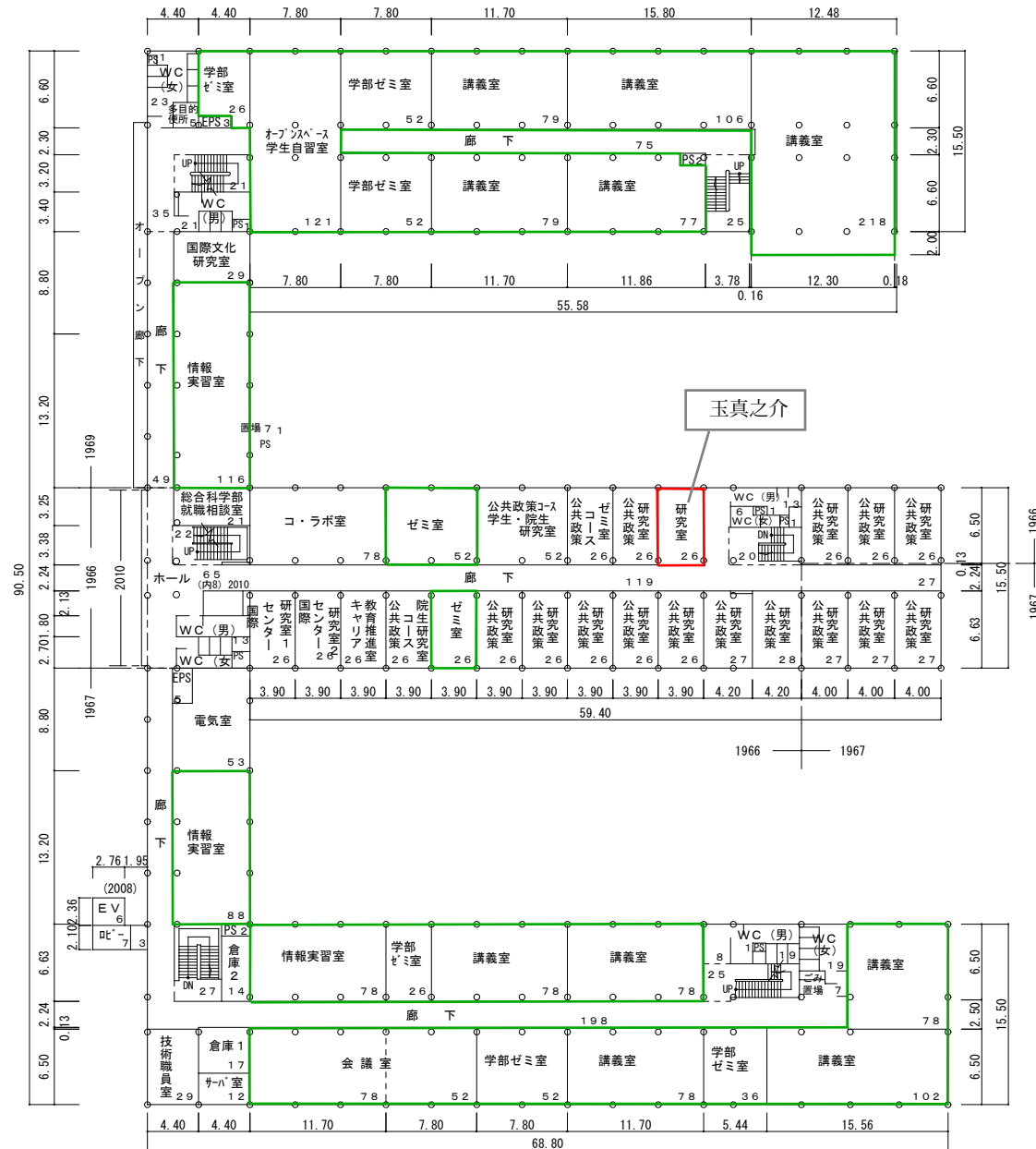
学校番号	学校名	団地番号	団地名	棟番号
0344	徳島大学	005	南常三島団地	113



2階平面図 S=1/600  
(3,533m<sup>2</sup>)

# 棟別平面図

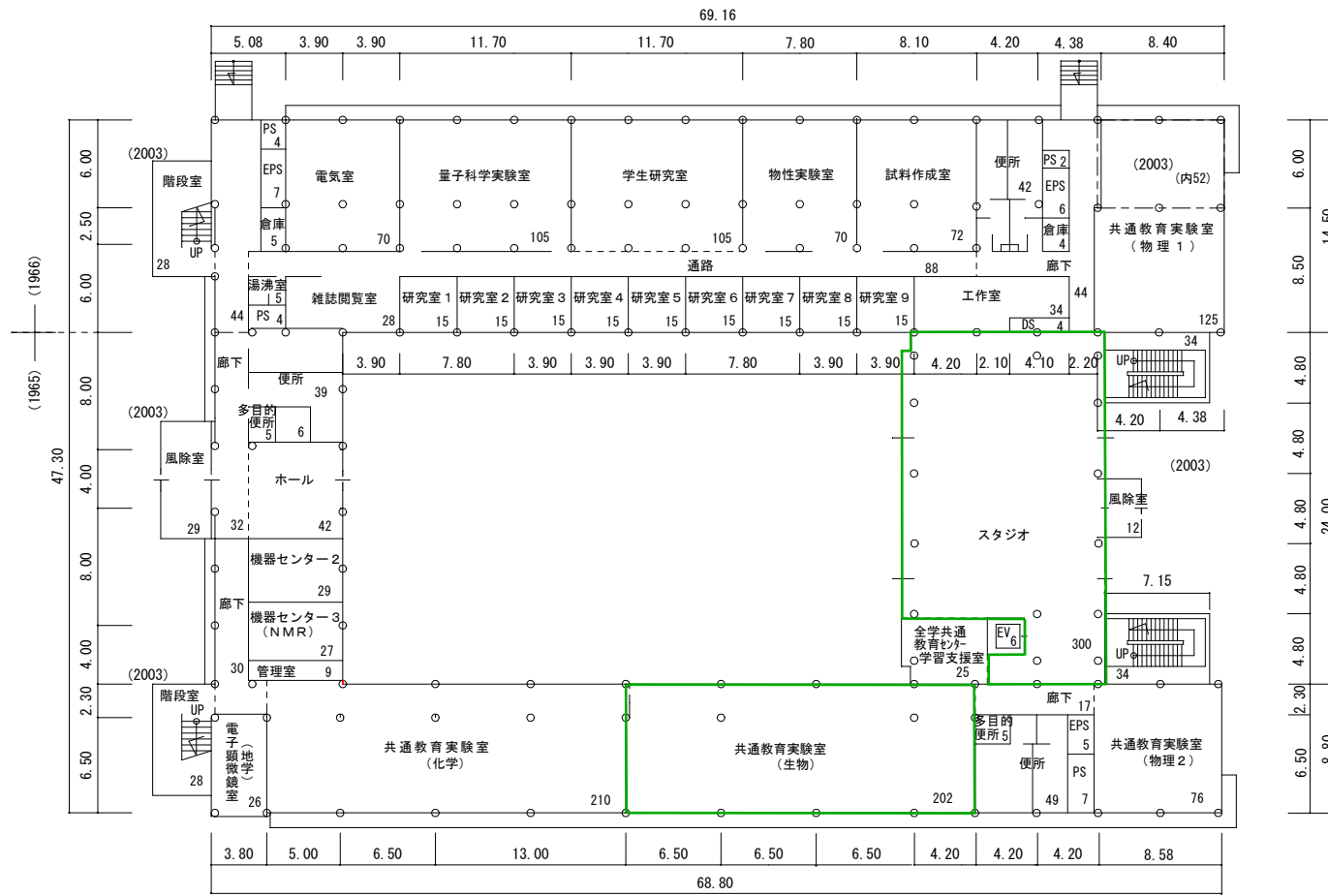
学校番号	学校名	団地番号	団地名	棟番号
0344	徳島大学	005	南常三島団地	113



3階平面図 S=1/600  
(3,557m<sup>2</sup>)

# 棟別平面図

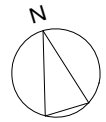
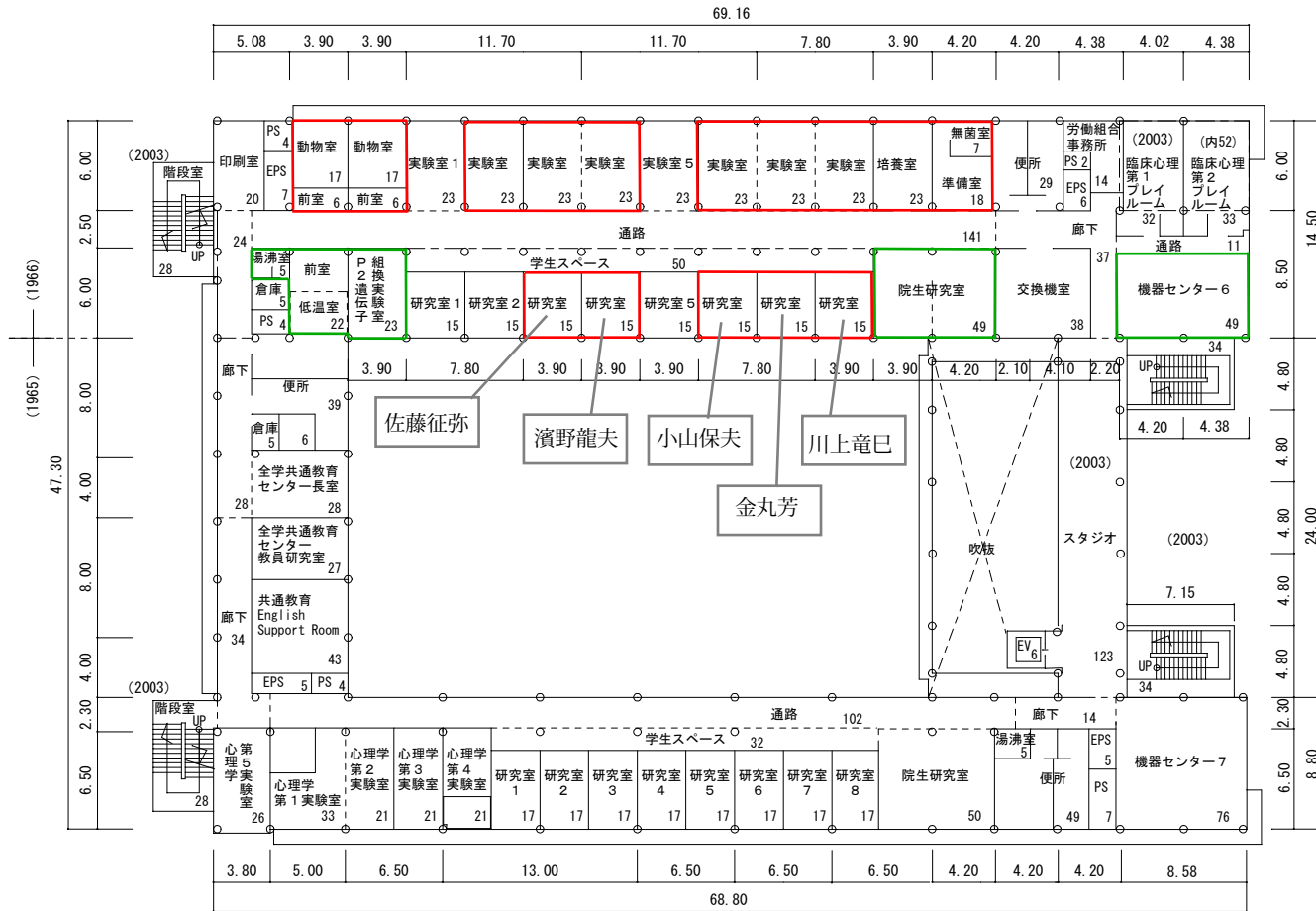
学校番号	学校名	団地番号	団地名	棟番号
0344	徳島大学	005	南常三島団地	081



1階平面図 S=1/500  
(2,315㎡)  
総合科学部3号館

# 棟別平面図

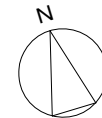
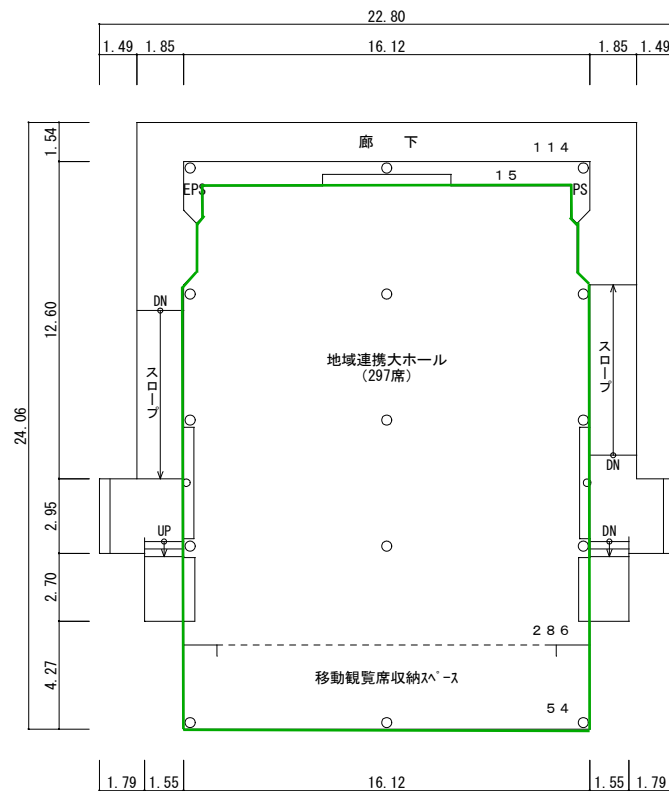
学校番号	学校名	団地番号	団地名	棟番号
0344	徳島大学	005	南常三島団地	081



3階平面図 S=1/500 (2,073㎡)

# 棟別平面図

学校番号	学校名	団地番号	団地名	棟番号
0344	徳島大学	005	南常三島団地	178

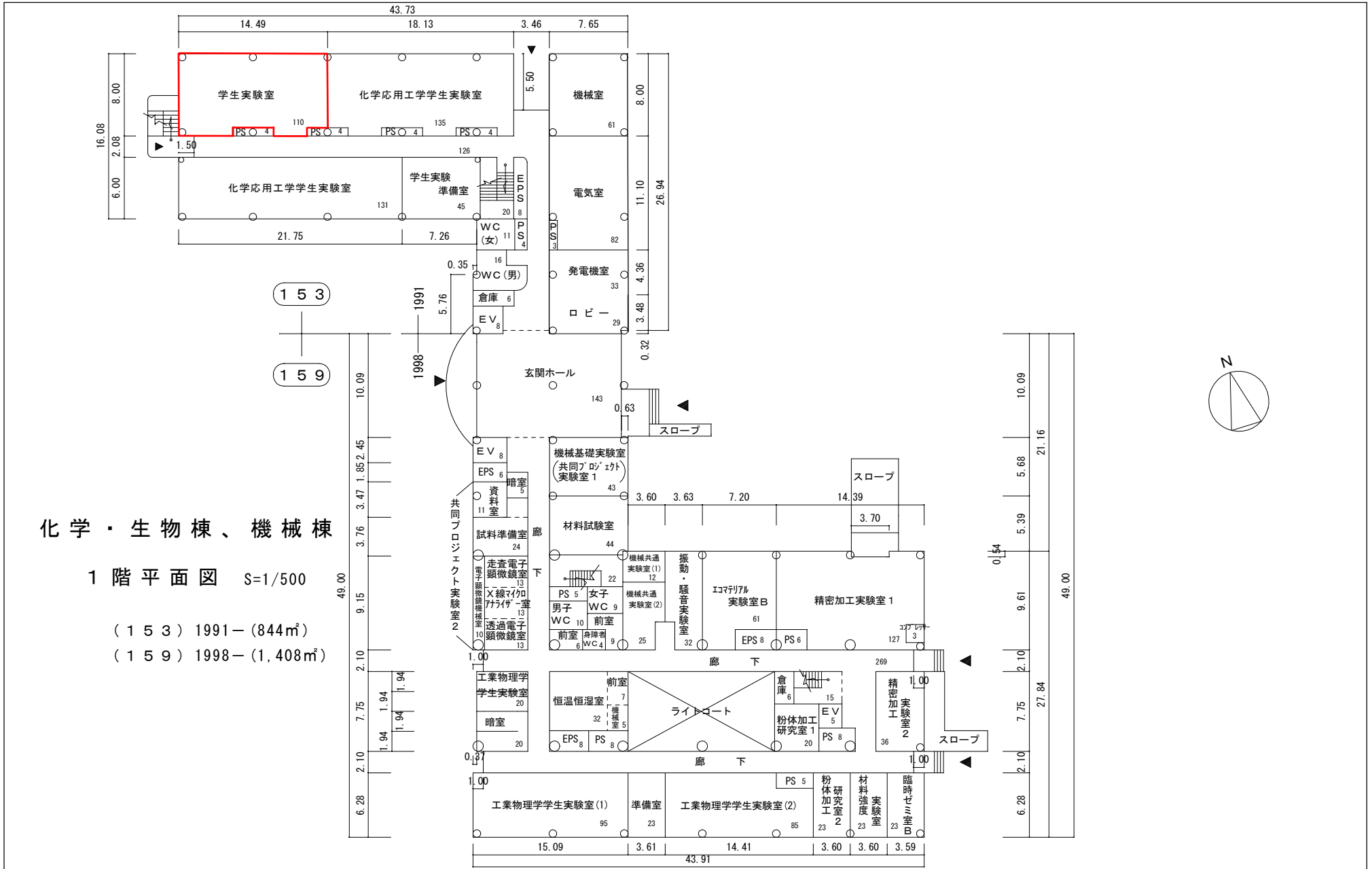


2階平面図 S=1/300  
(469㎡)

地域連携プラザ

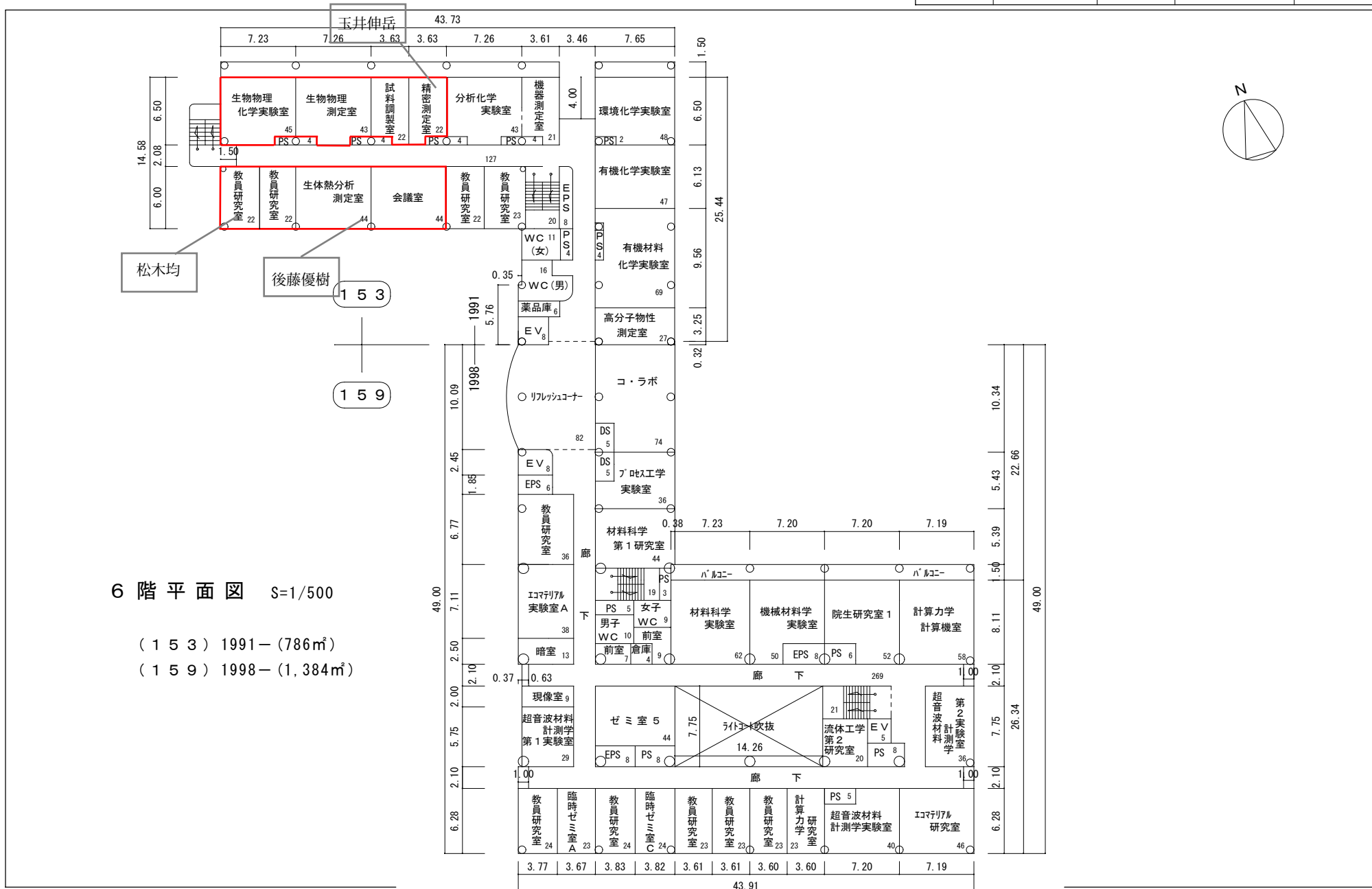
# 棟別平面図

学校番号	学校名	団地番号	団地名	棟番号
0344	徳島大学	005	南常三島団地	153・159



# 棟別平面図

学校番号	学校名	団地番号	団地名	棟番号
0344	徳島大学	005	南常三島団地	153・159



6階平面図 S=1/500

(153) 1991- (786㎡)

(159) 1998- (1,384㎡)

松木均

後藤優樹

153

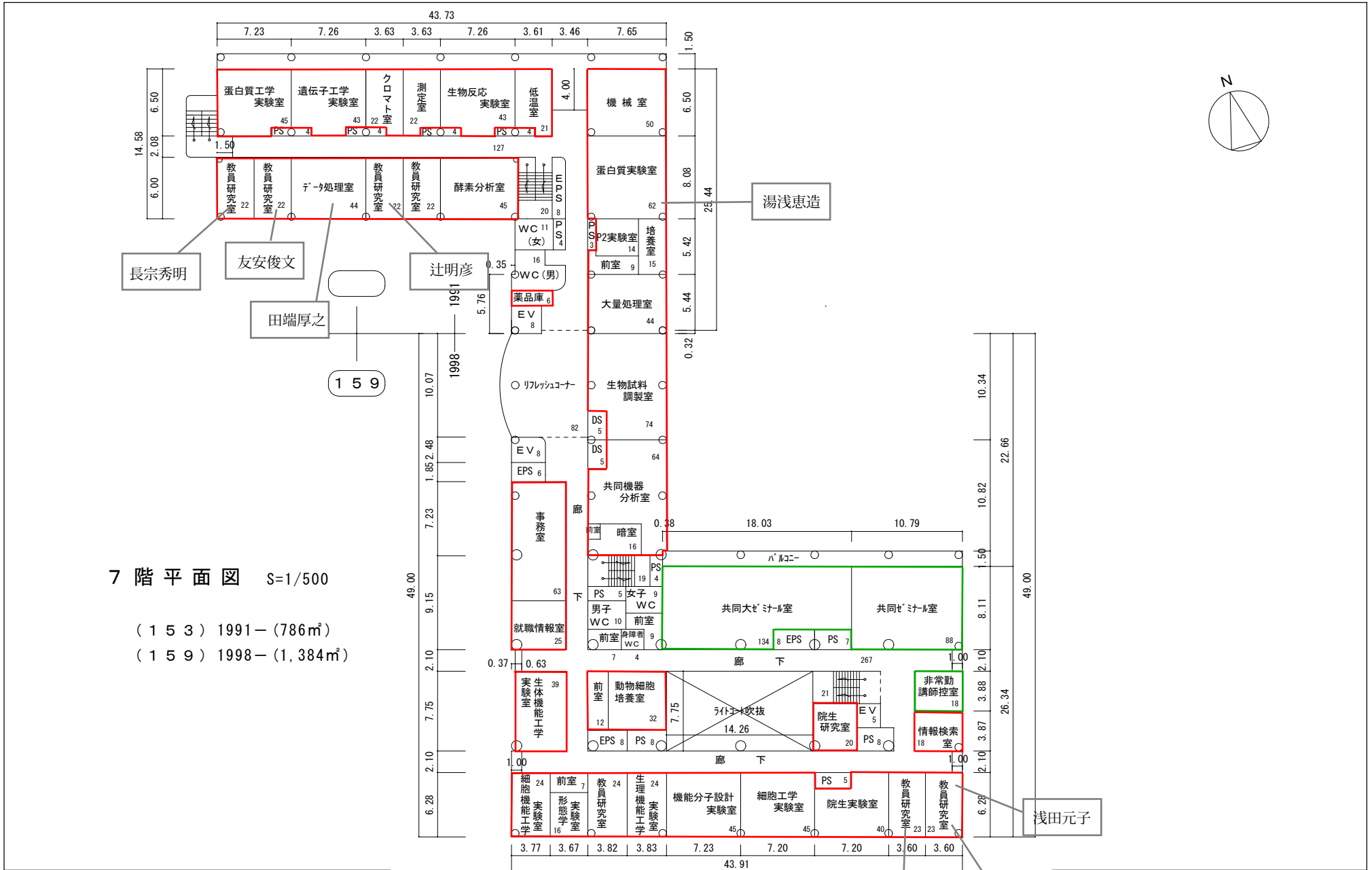
159

玉井伸岳



# 棟別平面図

学校番号	学校名	団地番号	団地名	棟番号
0344	徳島大学	005	南常三島団地	153・159



長宗秀明

友安俊文

辻明彦

田端厚之

湯浅恵造

浅田元子

佐々木千鶴

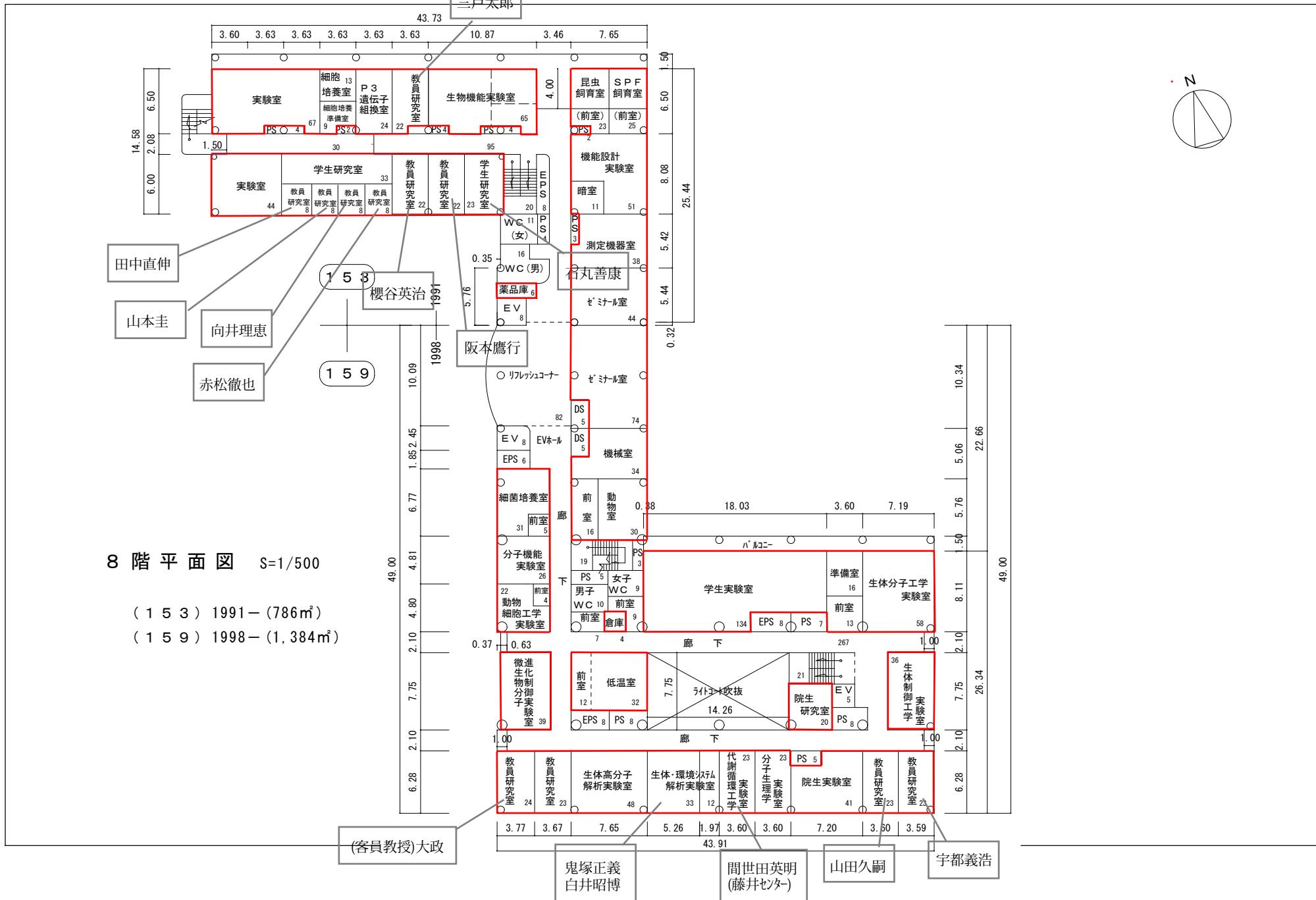
中村嘉利

7階平面図 S=1/500

- (153) 191- (786㎡)
- (159) 198- (1,384㎡)

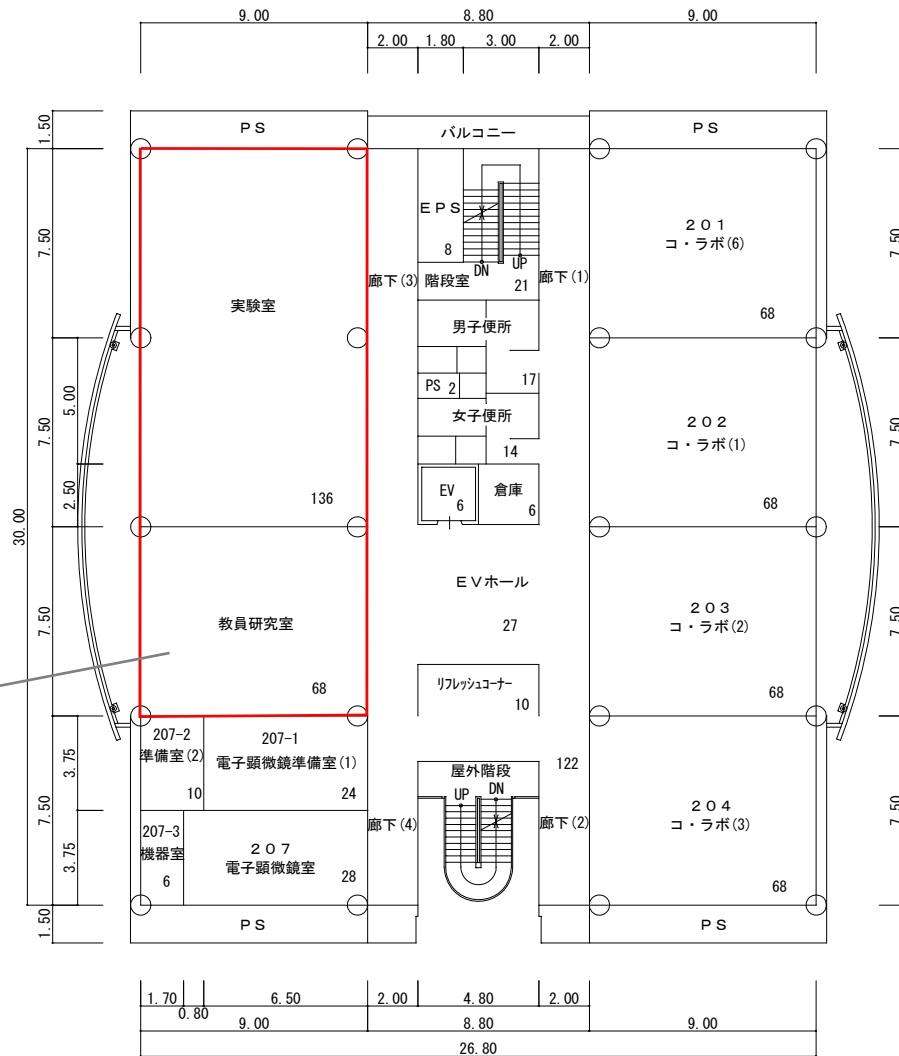
# 棟別平面図

学校番号	学校名	団地番号	団地名	棟番号
0344	徳島大学	005	南常三島団地	153・159



# 棟別平面図

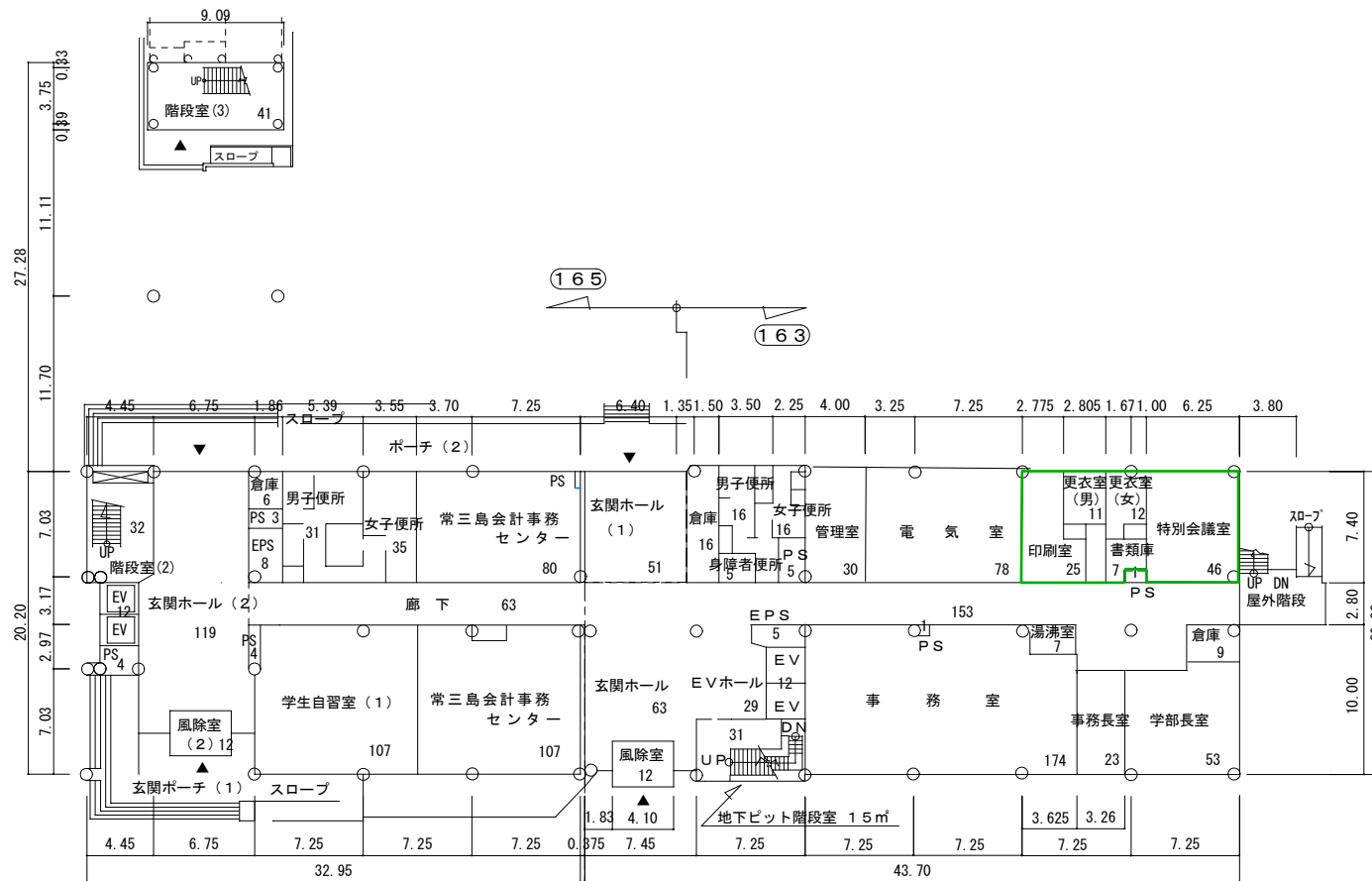
学校番号	学校名	団地番号	団地名	棟番号
0344	徳島大学	005	南常三島団地	164



刑部敬史、刑部祐里子、宮脇克行、菅野茂夫、渡辺崇人

# 棟別平面図

学校番号	学校名	団地番号	団地名	棟番号
0344	徳島大学	005	南常三島団地	163・165



1階平面図 S=1/500

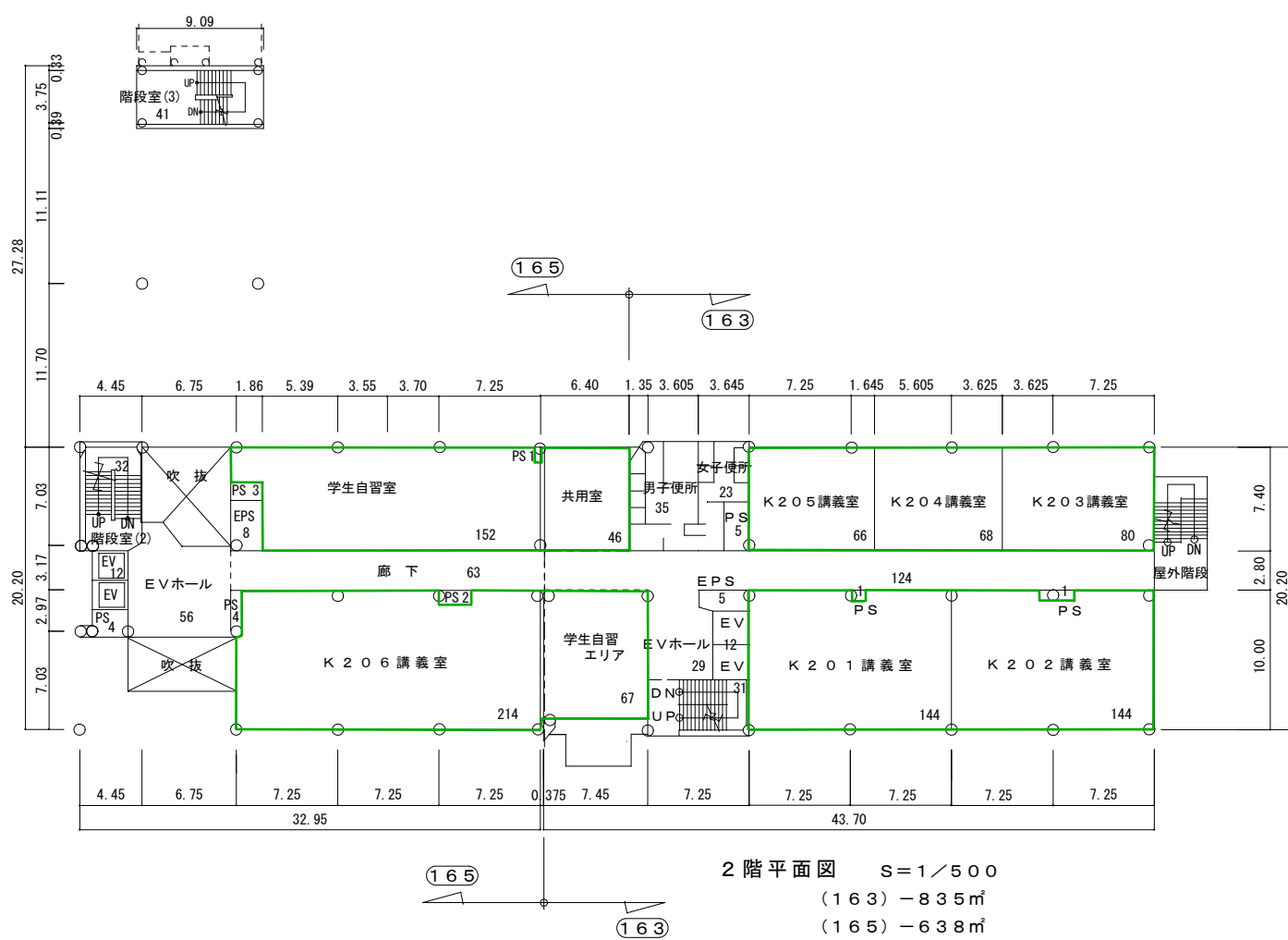
(163) - 855m<sup>2</sup>

(165) - 718m<sup>2</sup>

共通講義棟

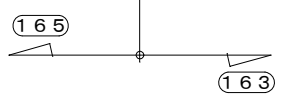
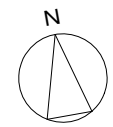
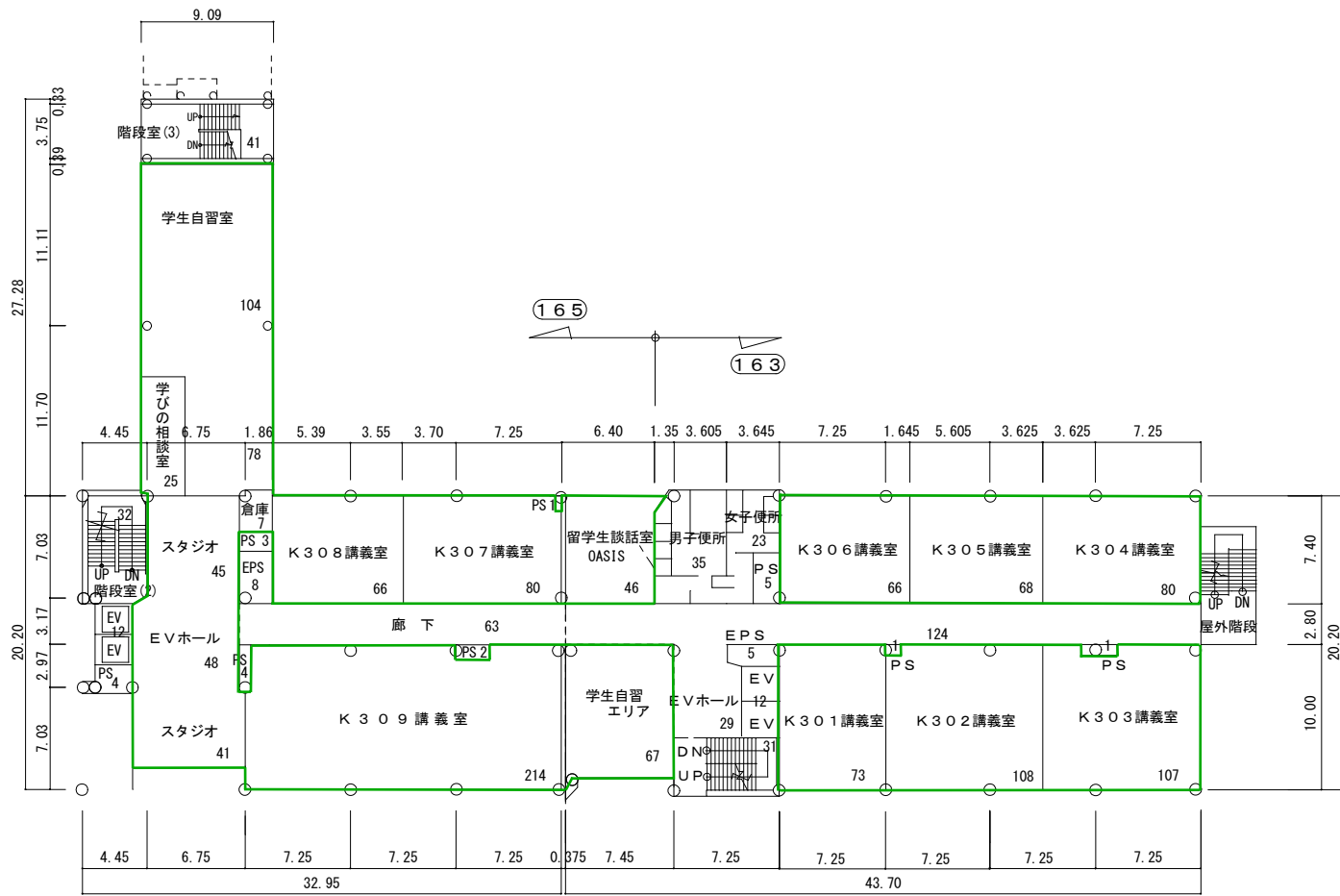
# 棟別平面図

学校番号	学校名	団地番号	団地名	棟番号
0344	徳島大学	005	南常三島団地	163・165



# 棟別平面図

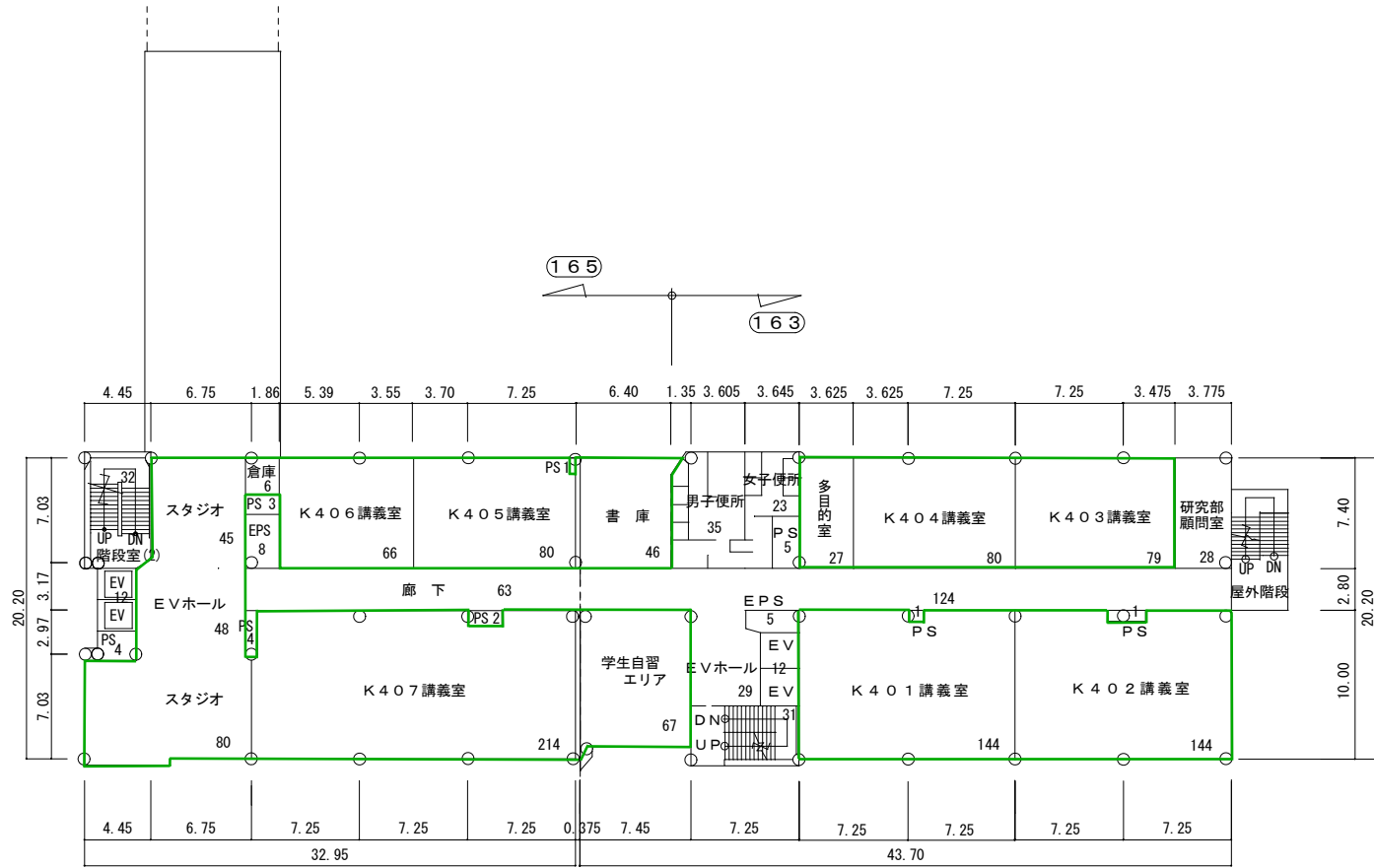
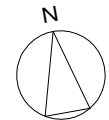
学校番号	学校名	団地番号	団地名	棟番号
0344	徳島大学	005	南常三島団地	163・165



3階平面図 S=1/500  
 (163) - 835㎡  
 (165) - 924㎡

# 棟別平面図

学校番号	学校名	団地番号	団地名	棟番号
0344	徳島大学	005	南常三島団地	163・165



4階平面図 S=1/500

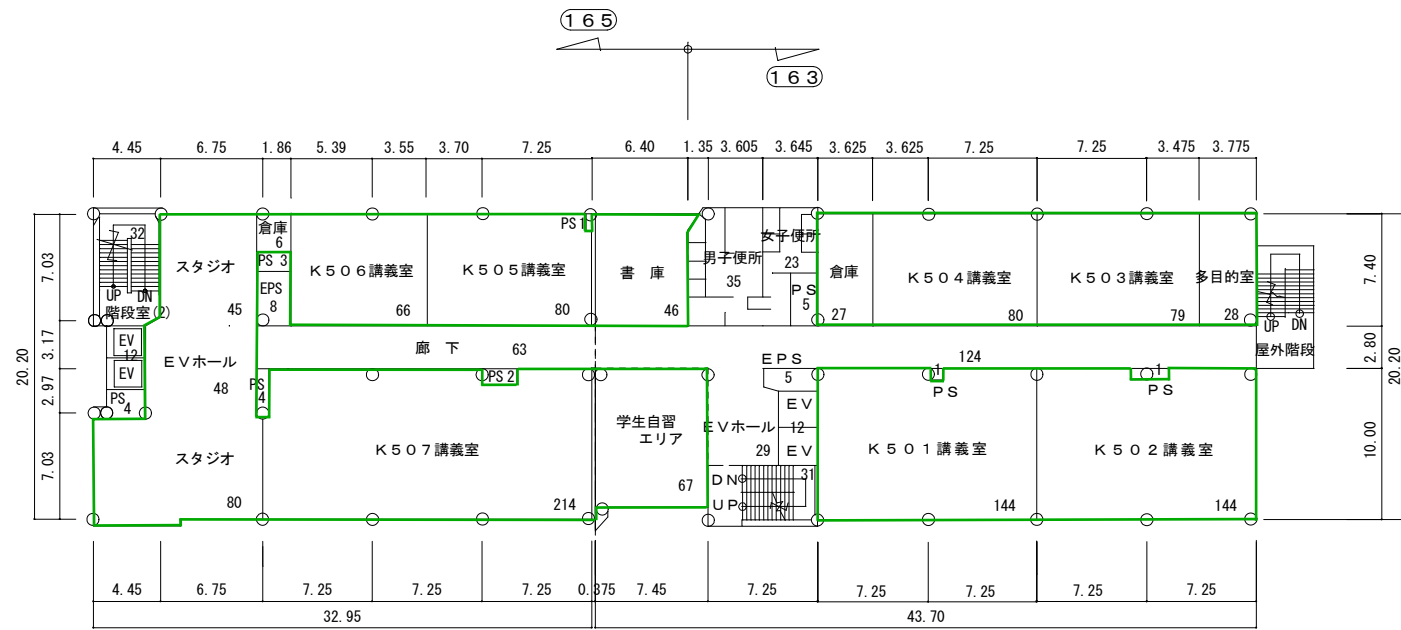
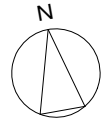
(163) - 835㎡

(165) - 714㎡



# 棟別平面図

学校番号	学校名	団地番号	団地名	棟番号
0344	徳島大学	005	南常三島団地	163・165

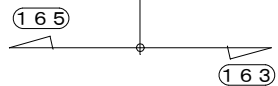
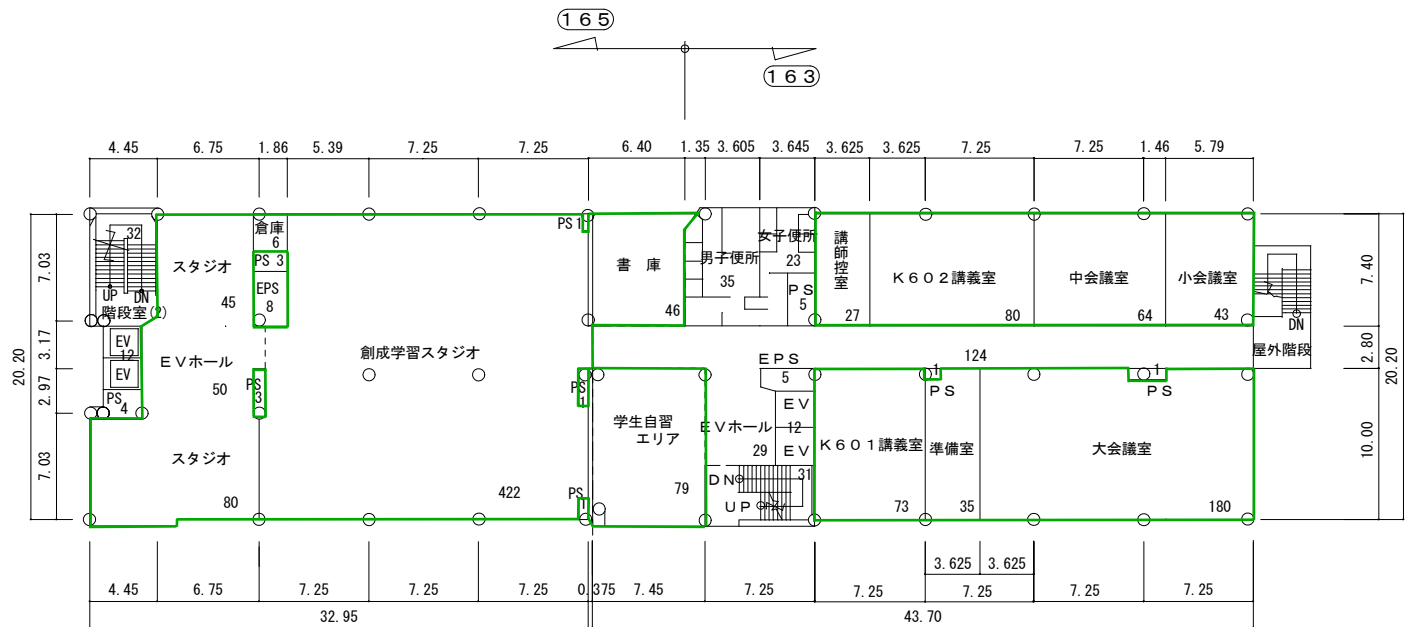
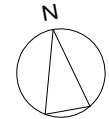


5階平面図 S=1/500  
 (163) - 835㎡  
 (165) - 714㎡



# 棟別平面図

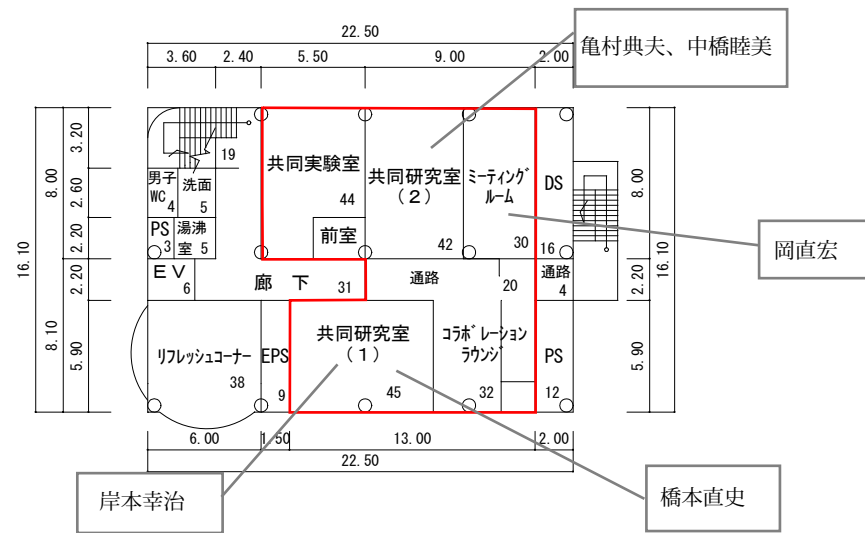
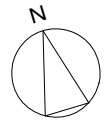
学校番号	学校名	団地番号	団地名	棟番号
0344	徳島大学	005	南常三島団地	163・165



6階平面図 S=1/500  
 (163) - 847m<sup>2</sup>  
 (165) - 714m<sup>2</sup>

# 棟別平面図

学校番号	学校名	団地番号	団地名	棟番号
0344	徳島大学	005	南常三島団地	160



ベンチャービジネス育成研究室

4階平面図 S=1/400 (365㎡)